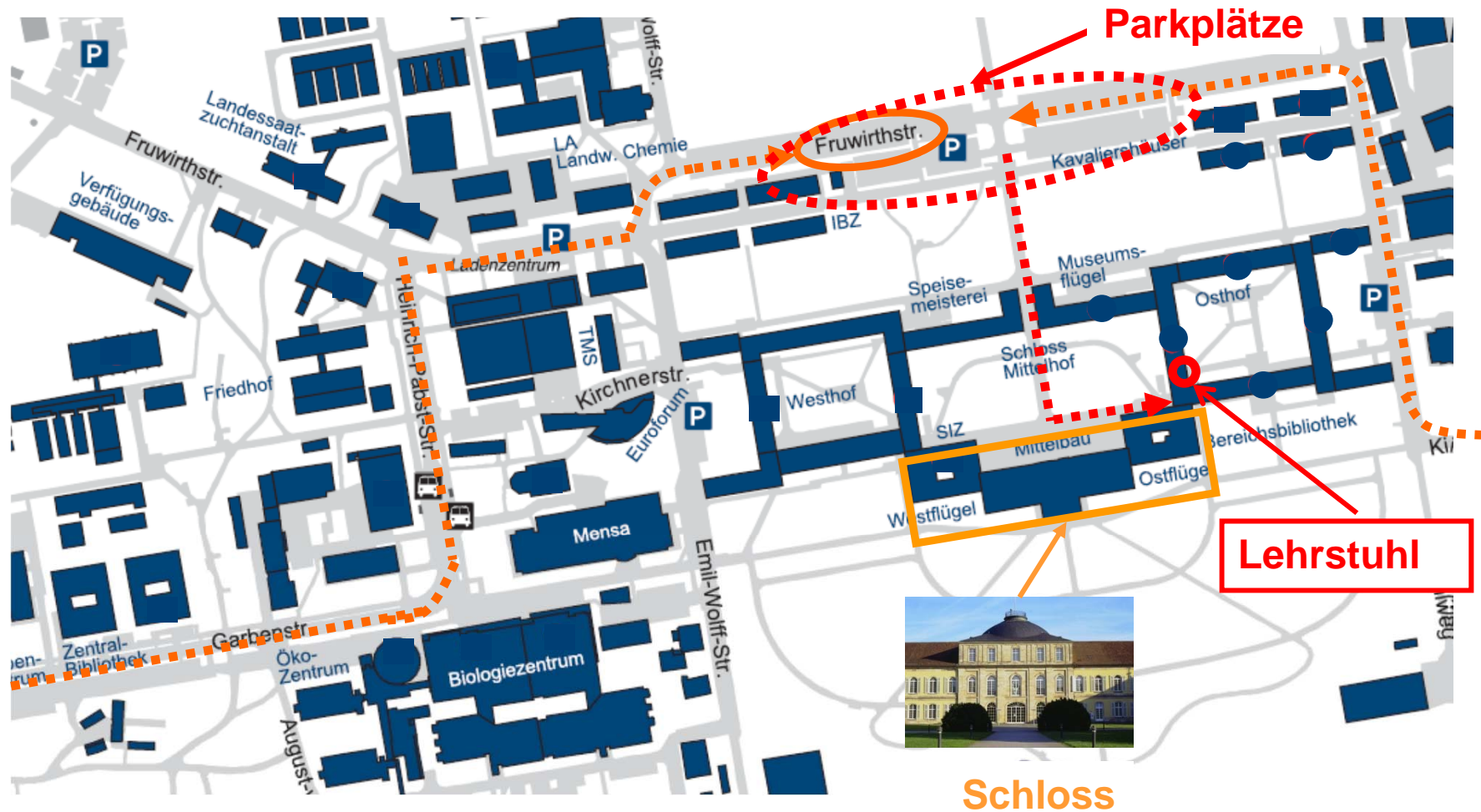


## Anreise mit dem Auto:

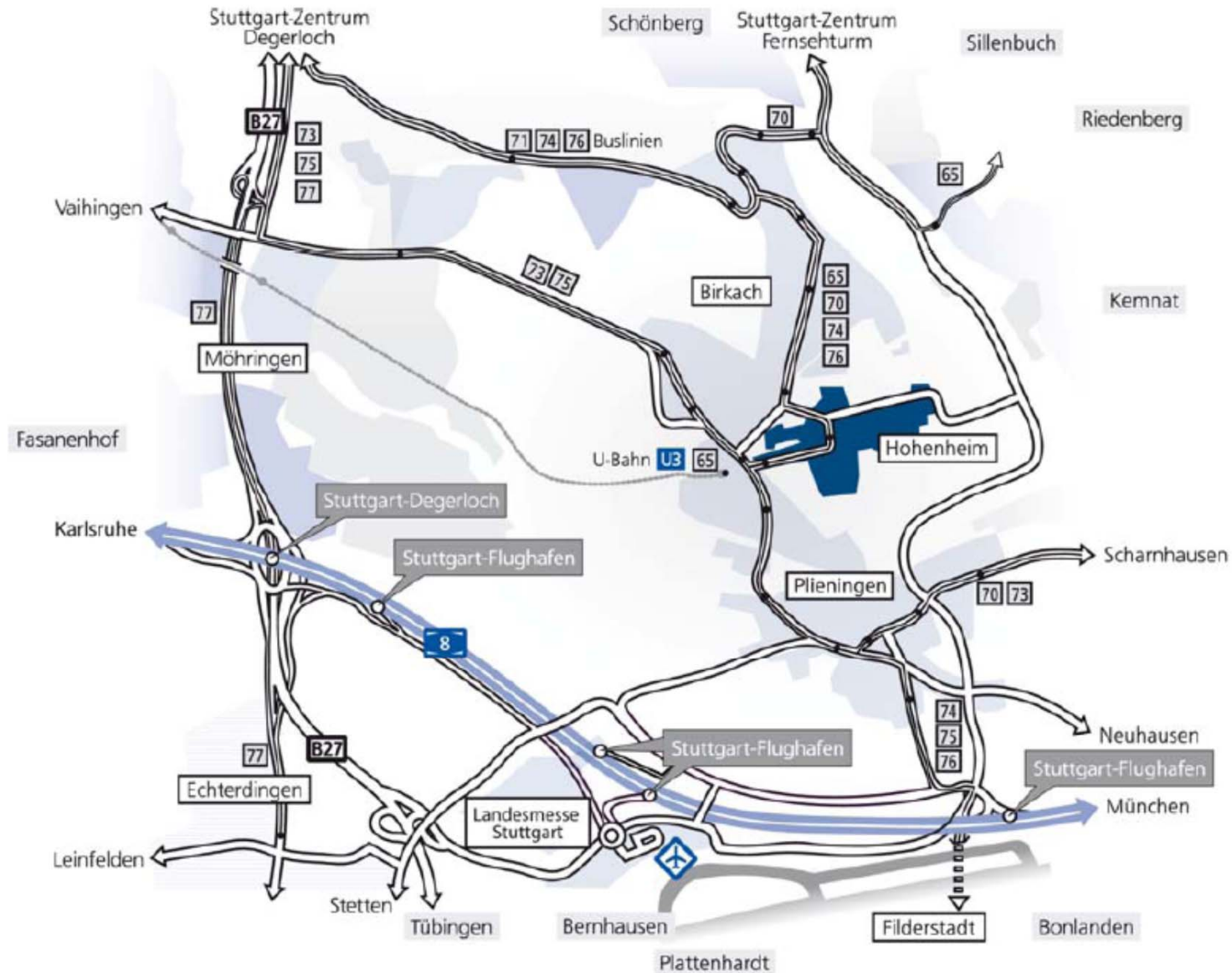
(Eingabe in das Navigationssystem: "Stuttgart, Schloss Hohenheim" oder "Stuttgart, Fruwirthstraße")



Lehrstuhl für Volkswirtschaftslehre, insbes. Umweltökonomie sowie Ordnungs-, Struktur und Verbraucherpolitik, Universität Hohenheim, Raum 31/02, EG, Osthof West, Tel.: +49-711-459-23596, e-mail: [ahlheim@uni-hohenheim.de](mailto:ahlheim@uni-hohenheim.de)

# Anfahrt mit dem Auto zur Universität Hohenheim:

(Eingabe in das Navigationssystem: "**Stuttgart, Schloss Hohenheim**" oder "**Stuttgart, Fruwirthstraße**")



## Anfahrtsbeschreibung:

### **Aus Richtung Stuttgart-Zentrum:**

Von der B 14 (Konrad-Adenauer-Straße) kommend, am Charlottenplatz (nahe Schloss) auf die B 27 (Charlottenstraße) einbiegen, geradeaus halten. Straße wird im Verlauf vierspurig, Ausfahrt S- Hohenheim. Der Beschilderung S-Plieningen/S-Hohenheim über mehrere Kilometer folgen bis S-Plieningen erreicht wird. Nach links zur Universität Hohenheim abbiegen. Straßenverlauf folgen, an der nächsten Möglichkeit rechts abbiegen. Straßenverlauf weiter folgen bis die Parkplätze erreicht werden.

### **Aus Richtung Karlsruhe/Heilbronn:**

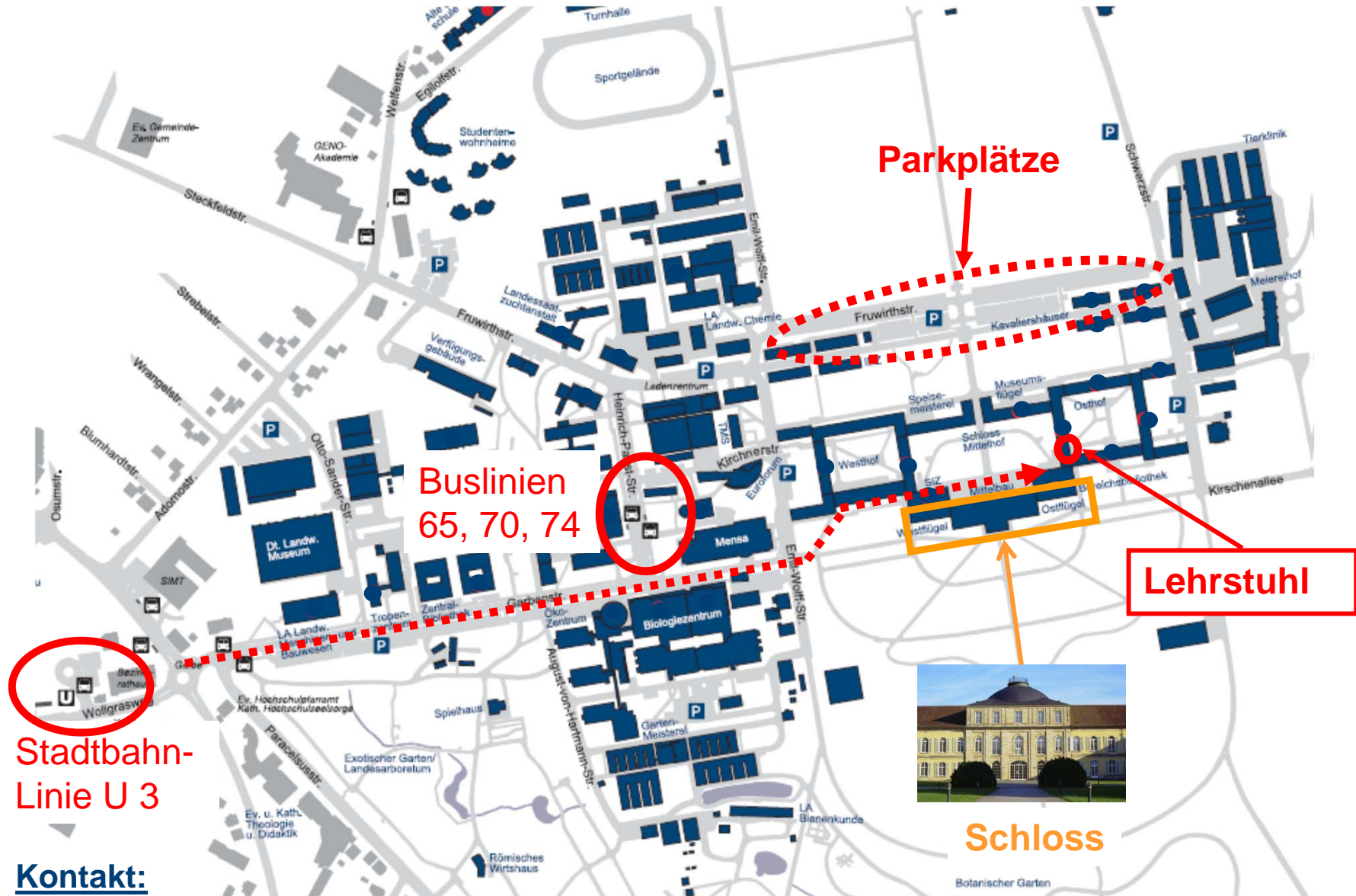
Autobahn A8, Ausfahrt Stuttgart-Flughafen/S-Hohenheim, links einordnen und der Beschilderung S-Hohenheim folgen. In Plieningen links abbiegen zur Universität Hohenheim. Dem Straßenverlauf folgen, dann am Kreisverkehr die erste Abfahrt nehmen. Dem Straßenverlauf weiter folgen bis die Parkplätze erreicht werden.

### **Aus Richtung München:**

Autobahn A8, Ausfahrt Stuttgart-Flughafen/S-Hohenheim, rechts einordnen und der Beschilderung S-Hohenheim folgen. Nach ca. 4 km links abbiegen zur Universität Hohenheim. Dem Straßenverlauf folgen bis nach einer scharfen Links-Kurve die Parkplätze erreicht werden.



# Anfahrt mit **öffentlichen Verkehrsmitteln** und **Fußweg** zum Lehrstuhl:



## Kontakt:

Lehrstuhl für Volkswirtschaftslehre, insbes. Umweltökonomie sowie Ordnungs-, Struktur und Verbraucherpolitik, Universität Hohenheim, Raum 31/02, EG, Osthof West, Tel.: +49-711-459-23596, e-mail: ahlheim@uni-hohenheim.de

## **Anreise mit der Bahn:**

Die Universität Hohenheim liegt im Süden der Stadt Stuttgart. Sie liegt in direkter Nähe zum Flughafen und der Messe. Von der Stadtmitte Stuttgart ist die Universität ca. 10 km entfernt. Mit öffentlichen Verkehrsmitteln ist sie innerhalb von 30 Minuten gut zu erreichen.

## **Öffentliche Verkehrsmittel ab Hauptbahnhof Stuttgart:**

Stadtbahn U7 oder U15 (Tief-Bahnhof) Richtung Ostfildern bis Ruhbank (Fernsehturm), dann umsteigen in Stadtbus 70 Richtung Plieningen bis Universität Hohenheim.

## **Alternativ:**

Stadtbahn U5, U6 oder U12 (Tief-Bahnhof) Richtung Leinfelden bzw. Fasanenhof bis Möhringen Bahnhof, dann umsteigen in Stadtbahn U3 Richtung Plieningen bis Plieningen Garbe, dann zu Fuß bis zur Universität Hohenheim oder umsteigen in Stadtbus 65 Richtung Obertürkheim Bf. bis Universität Hohenheim.

## **Taxi ab Hauptbahnhof Stuttgart:**

Kosten ca. 25-30 Euro. *Fahrtdauer: ca. 25 Min.*

## Anreise mit dem Flugzeug:

### Öffentliche Verkehrsmittel ab Flughafen Stuttgart:

Mit dem Bus Linie 122 (in Richtung Esslingen) oder 79 (Richtung Plieningen) bis zur Haltestelle "Plieningen Post", dort umsteigen in Buslinie 70 (Richtung Ruhbank/Fernsehturm) oder 74 (Richtung Degerloch ZOB) bis Haltestelle "Universität Hohenheim". *Fahrtdauer ca. 20 Minuten.*

### Taxi ab Flughafen Stuttgart:

Kosten ca. 15-20 Euro. *Fahrtdauer: ca. 15 Minuten*